Vue 26 : Depuis la D737

Particularité : Aire d'étude rapprochée, paysage de la plaine de Niort et de la vallée de la Boutonne, point haut, axe fréquenté, effets cumulés, vue dynamique

Commentaire :

- **Incidence modérée**
- **Visibilité de l'ensemble des éoliennes du projet selon une ligne irrégulière soulignant l'horizon formé par l'assise boisée de la ligne de crête ;**
- **Échelle du projet en cohérence avec les éléments paysagers existants, la vallée de la Boutonne et la ligne HT notamment ;**
- **Échelle et ouverture du paysage qui permet une intégration de la taille perçue des éoliennes ;**
- **Effet cumulé faible avec les deux autres projets : la lisibilité du contexte éolien est conservée du fait d'un espace de respiration suffisant pour permettre d'identifier les différents parcs.**

Photographie :

Azimut : 186°
Champ : 120°
Focale : 50 mm

Éoliennes :

Dimensions des éoliennes (E1, E2, E3 et E4) : Mât 99 m, Diamètre rotor 131 m, Hauteur totale 164,5 m
Dimensions des éoliennes (E5, E6, et E7) : Mât 114 m, Diamètre rotor 131 m, Hauteur totale 179,5 m
Distance à l'éolienne la plus proche : 10,04 km
Distance à l'éolienne la plus éloignée : 11,92 km
Nombre d'éoliennes visibles : 7

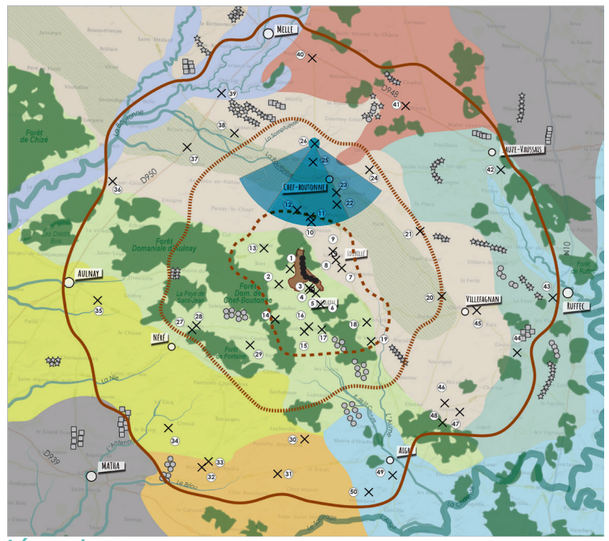

Légende :

Éolienne totalement non visible
Éolienne partiellement ou totalement visible

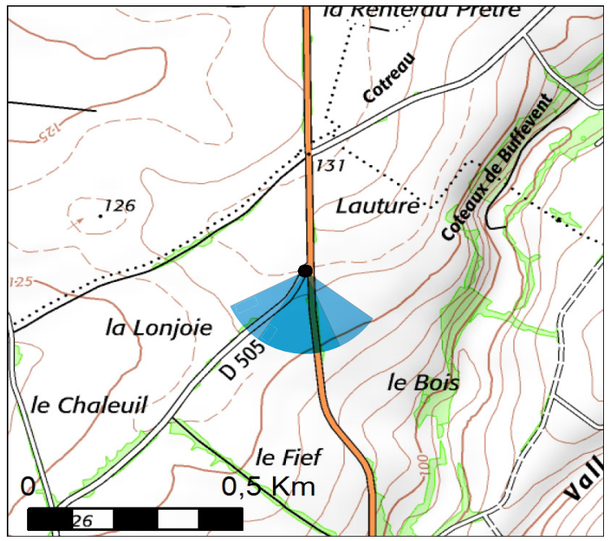

Photomontages réalisés par Vu d'ici

Pour restituer le réalisme du photomontage 100°, il est vivement conseillé de l'observer

courbé sur un cercle de 60° à une distance d'environ 80 cm (format 2xA3)

Légende :

——— Parcs, distant de 20km maximum,partiellement ou tolalement visibles

------ Parcs, distant de 20km maximum, totalement non visibles

Parcs existants

1 Parc de Saint Fraigne
2 Parc de Saint Mande-sur-Bredoire
3 Parc de La Tourette
4 Parc des Raffauds
5 Parc de Clussais La Pommeraye
6 Parc de Melleran-Hanc-Lorigné La Chapelle Pouilloux
7 Parc de Montjean
8 Parc de La Faye
9 Parc de Theil Rabier

Parcs accordés ou en instruction

A Parc de Courcôme
B Parc des Touches de Perigny Gibourne
C Parc des Châteliers
D Parc Le Pelon
E Ferme éolienne de Romazières
F Extention du Parc des Raffauds
G Parc de La Chevrerie
H Parc de Villegats
I Parc de La couture
J Parc de Saint Fraigne Volkswind
K Parc de Gourvilette

Vue 27 : Depuis l'entrée du bourg des Eduts

Particularité : Aire d'étude rapprochée, axe fréquenté (D130), effets cumulés, covisibilité avec un élément protégé (église Saint-Révérend (8)), covisibilité avec la silhouette du bourg, vue dynamique

Commentaire :

- **Incidence et covisibilité nulle avec l'élément protégé nulle due à l'effet intégrateur de la topographie et de la végétation ;**
- **Pas d'effet cumulé .**

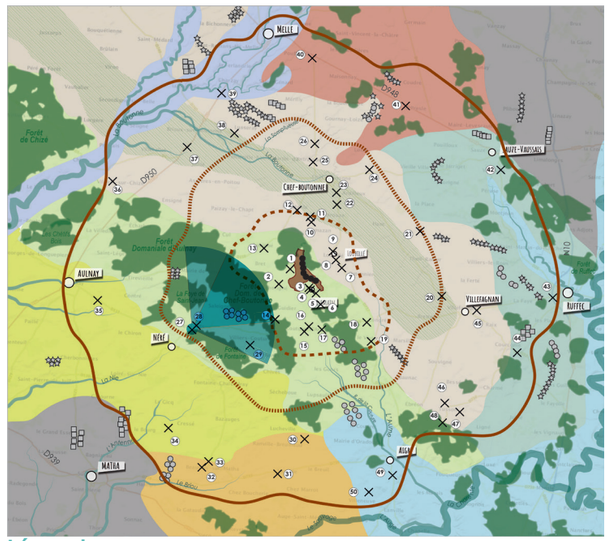

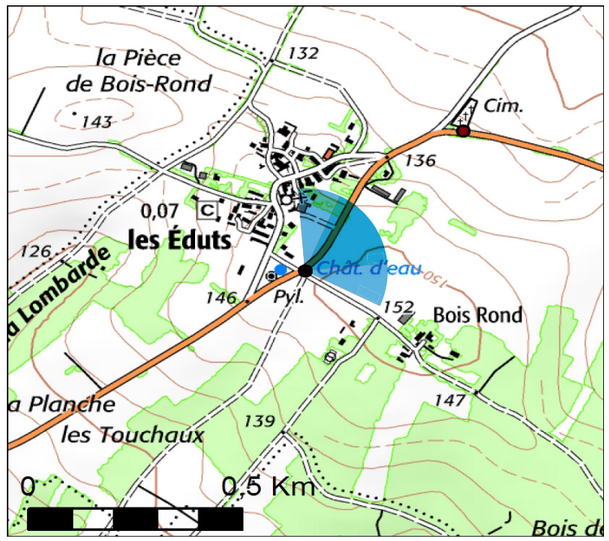

Légende :

- Éolienne totalement non visible
- Éolienne partiellement ou totalement visible

Photographie :

Azimut : 88°
Champ : 120°
Focale : 50 mm

Éoliennes :

Dimensions des éoliennes (E1, E2, E3 et E4) : Mât 99 m, Diamètre rotor 131 m, Hauteur totale 164,5 m
Dimensions des éoliennes (E5, E6, et E7) : Mât 114 m, Diamètre rotor 131 m, Hauteur totale 179,5 m
Distance à l'éolienne la plus proche : 10,66 km
Distance à l'éolienne la plus éloignée : 11,68 km
Nombre d'éoliennes visibles : 0

Photomontages réalisés par Vu d'ici

Photomontage - Vue initiale - 120°

Photomontage - Vue filaire - 120°

Pour restituer le réalisme du photomontage 100°, il est vivement conseillé de l'observer

courbé sur un cercle de 60° à une distance d'environ 80 cm (format 2xA3)

Légende :

——— Parcs, distant de 20km maximum,partiellement ou tolalement visibles

------ Parcs, distant de 20km maximum, totalement non visibles

Parcs existants

1 Parc de Saint Fraigne
2 Parc de Saint Mande-sur-Bredoire
3 Parc de La Tourette
4 Parc des Raffauds
5 Parc de Clussais La Pommeraye
6 Parc de Melleran-Hanc-Lorigné La Chapelle Pouilloux
7 Parc de Montjean
8 Parc de La Faye
9 Parc de Theil Rabier

Parcs accordés ou en instruction

A Parc de Courcôme
B Parc des Touches de Perigny Gibourne
C Parc des Châteliers
D Parc Le Pelon
E Ferme éolienne de Romazières
F Extention du Parc des Raffauds
G Parc de La Chevrerie
H Parc de Villegats
I Parc de La couture
J Parc de Saint Fraigne Volkswind
K Parc de Gourvilette

Vue 28 : Depuis la sortie des Eduts

Particularité : Aire d'étude rapprochée, grand paysage, axe fréquenté (D130), effets cumulés, point de basculement, sortie de bourg, vue statique et dynamique

Commentaire :

- **Incidence faible**
- **Visibilité au tiers de l'ensemble des machines, qui dépassent au-dessus de l'assise paysagère boisée ;**
- **Rendu qualitatif, cohérent et lisible de l'ensemble du projet selon une ligne régulière et homogène ;**
- **Présence d'un effet de comparaison d'échelle faible avec les éléments paysagers existants, la silhouette des boisements et du bourg de Saleignes, notamment en comparaison avec les éoliennes de la ferme éolienne des Romazières ;**
- **Échelle et ouverture du paysage qui permet une intégration de la taille perçue des éoliennes ;**
- **Effet cumulé faible avec les autres parcs et projets : Si le projet est distant du parc de Volkswind-Saint-Fraigne, il se superpose à celui de la ferme éolienne des Romazières. Toutefois, la lisibilité du contexte éolien est conservée du fait d'une taille perçue très différente entre ce parc et le projet.**

Photographie :

Azimut : 69°
Champ : 120°
Focale : 50 mm

Éoliennes :

Dimensions des éoliennes (E1, E2, E3 et E4) : Mât 99 m, Diamètre rotor 131 m, Hauteur totale 164,5 m
Dimensions des éoliennes (E5, E6, et E7) : Mât 114 m, Diamètre rotor 131 m, Hauteur totale 179,5 m
Distance à l'éolienne la plus proche : 10,17 km
Distance à l'éolienne la plus éloignée : 11,20 km
Nombre d'éoliennes visibles : 7

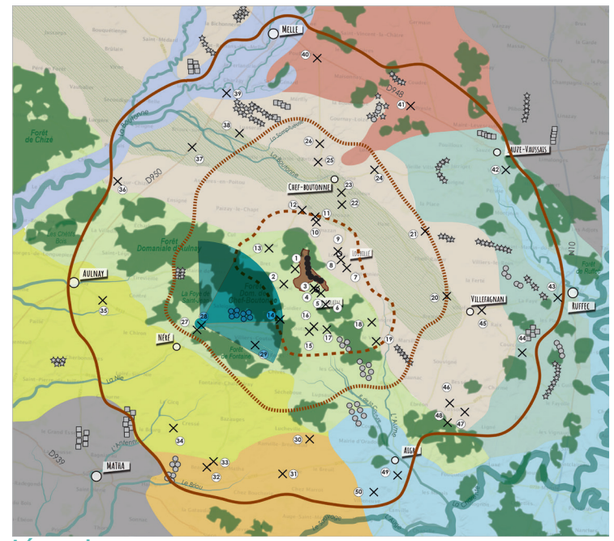

Légende :
Éolienne totalement non visible
Éolienne partiellement ou totalement visible

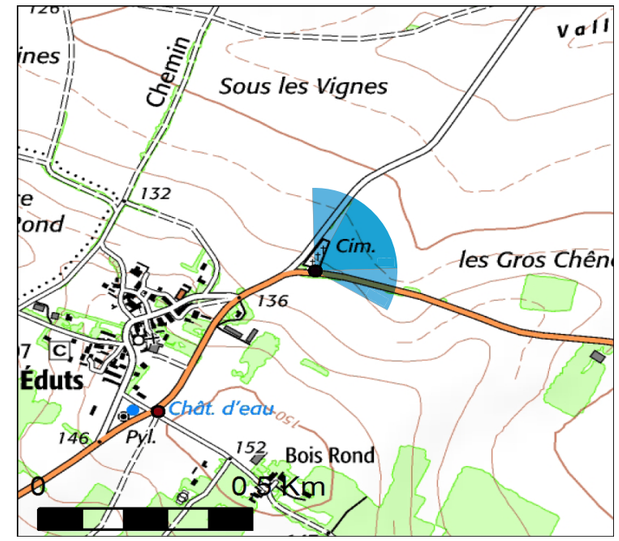

Photomontages réalisés par Vu d'ici

Photomontage - Vue initiale - 120°



Photomontage - Vue filaire - 120°

Pour restituer le réalisme du photomontage 100°, il est vivement conseillé de l'observer

courbé sur un cercle de 60° à une distance d'environ 80 cm (format 2xA3)

Légende :

——— Parcs, distant de 20km maximum,partiellement ou tolalement visibles

------ Parcs, distant de 20km maximum, totalement non visibles

Parcs existants

1 Parc de Saint Fraigne
2 Parc de Saint Mande-sur-Bredoire
3 Parc de La Tourette
4 Parc des Raffauds
5 Parc de Clussais La Pommeraye
6 Parc de Melleran-Hanc-Lorigné La Chapelle Pouilloux
7 Parc de Montjean
8 Parc de La Faye
9 Parc de Theil Rabier

Parcs accordés ou en instruction

A Parc de Courcôme
B Parc des Touches de Perigny Gibourne
C Parc des Châteliers
D Parc Le Pelon
E Ferme éolienne de Romazières
F Extention du Parc des Raffauds
G Parc de La Chevrerie
H Parc de Villegats
I Parc de La couture
J Parc de Saint Fraigne Volkswind
K Parc de Gourvilette